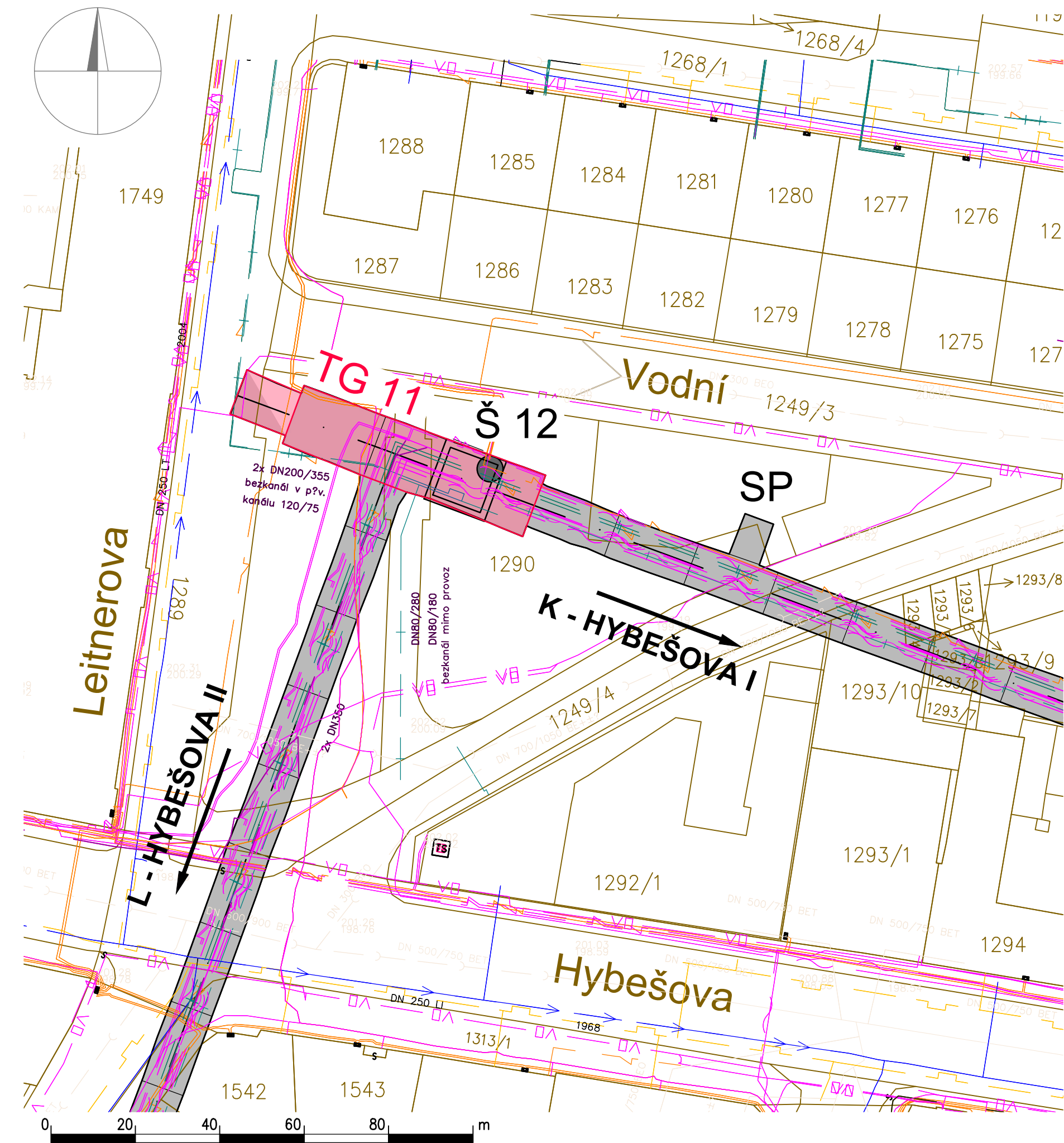


PŘEHLEDNÁ SITUACE M 1:500



PŘÍSTUP DO ŠACHTY Z POVRCHU - VÝPIS PARCEL

PARCELNÍ ČÍSLO	KATASTR. ÚZEMÍ	VÝMĚRA [m2]	ZPŮSOB VYUŽITÍ	DRUH POZEMKU	VLASTNICKÉ PRÁVO	OMEZENÍ VLASTNICKÉHO PRÁVA	ZPŮSOB OCHRANY NEMOVITOSTI
1249/3	Staré Brno [610089]	3667	ostatní komunikace	ostatní plocha	Česká republika, Úřad pro zastupování státu ve věcech majetkových, Rašínovo nábřeží 390/42, Nové Město, 12800 Praha 2	Věcné břemeno (podle listiny) Věcné břemeno zřizování a provozování vedení	ochranné pásmo nem. kult., památek, pam. zóny, rezervace, nem. nar. kult., pam.
1290		2374	zeleň	ostatní plocha	Statutární město Brno, Dominikánské náměstí 196/1, Brno-město, 60200 Brno		

DOTČENÉ PARCELY DLE KATASTRU NEMOVITOSTÍ ZE DNE 02.09.2020.

LEGENDA

- KATASTRÁLNÍ MAPA
- OSTĚNÍ KOLEKTORU
- OSA KOLEKTORU
- ČÍSLO PARCELY

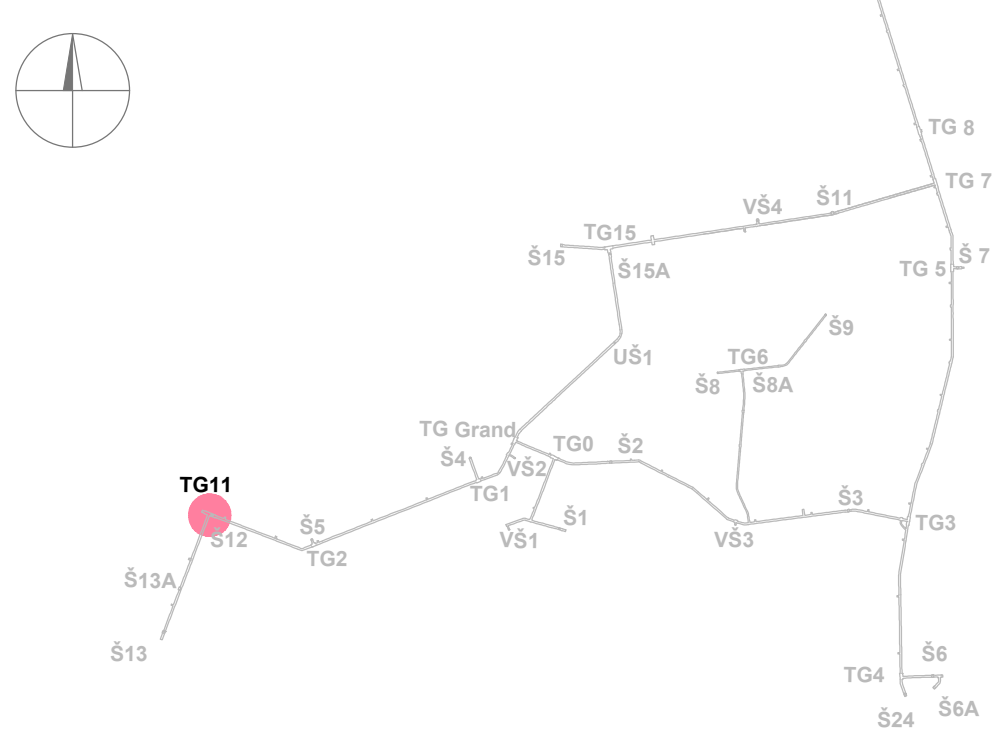
LEGENDA - ZNAČENÍ

- REKONSTRUKCE TECHNICKÉ GALERIE TG11

LEGENDA INŽENÝRSKÝCH SÍTÍ (IS)



- KANALIZACE
- VODOVOD
- PLYNOVOD
- SDĚL. A OPT. KABELY
- HORKOVOD, PAROVOD
- NN KABEL
- VN KABEL
- KABEL VO

ORIENTAČNÍ SITUACE M 1:20000



POZNÁMKY

PŘED ZAPOČETÍM STAVEBNÍCH PRACÍ BUDOU VYTYČENY VEŠKERÉ INŽENÝRSKÉ SÍTĚ (IS) A BUDOU DODRŽENY PODMÍNKY JEDNOTLIVÝCH PROVOZOVATELŮ SÍTÍ. POLOHA VYZNAČENÝCH IS JE POUZE PŘÍBLIŽNÁ! V SITUACI ZAKRESLENÉ IS OZNAČUJÍ JEJICH TRASU, ALE NIKOLI JEJICH POČET.

VEDOUČÍ PROJEKTU		ING. JAROSLAV LACINA		 Ptašnického 10, 602 00 Brno Telefon: 541 432 611 E-mail: amberg@amberg.cz	
ZODPOVĚDNÝ PROJEKTANT		ING. VLASTIMIL HORÁK			
VYPRACOVAL		ING. VERONIKA KOČIČKOVÁ			
KONTROLOVAL		ING. JAROSLAV LACINA			
KRAJ: JIHOŘAVSKÝ		MÚ: BRNO – STŘED		DATUM	11/2021
INVESTOR (ZADAVATEL): TECHNICKÉ SÍTĚ BRNO, a.s., BARVÍŘSKÁ 5, 602 00 BRNO				ZMĚNA	
NÁZEV AKCE				FORMÁT	4 x A4
REKONSTRUKCE TECHNICKÉ GALERIE TG 11 - OCELOVÉ KONSTRUKCE				MĚŘÍTKO	1:500, 1:20000
				STUPEŇ	PDPS
				ČÍS. ZAKÁZKY	B 301-4/1
				ARCHIVNÍ ČÍS.	314
PŘÍLOHA	PŘEHLEDNÁ SITUACE			ČÍS. SOUPRAVY	ČÍS. PŘÍLOHY
					C